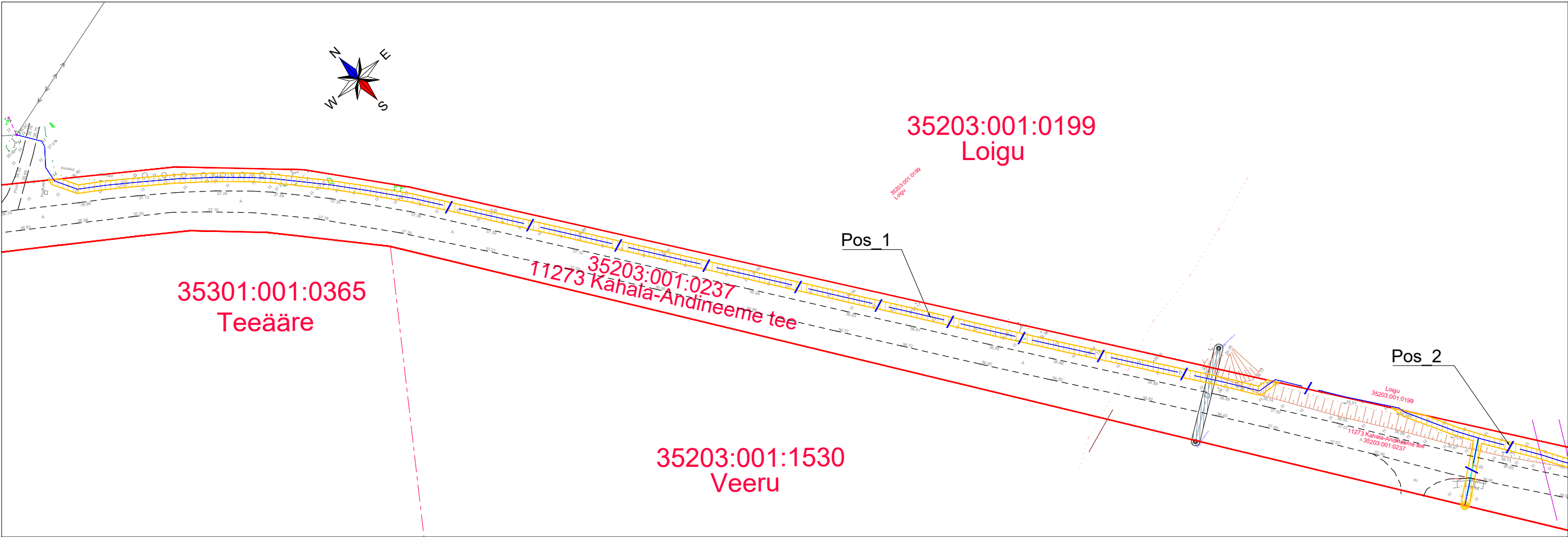






Isikliku kasutusõiguse seadmise ala plaan

IKÕ ala Pos. nr. (plaanil)	Kinnistu registriosa nr.	Katastriüksuse tunnus, nimi ja sihtotstarve	Asukoht riigitee (nr. ja nimi) suhtes (lõigu algus ja lõpp)	IKÕ ala pindala (m²)
Pos_1	10281850	35203:001:0237; 11273 Kahala- Andineeme tee; transpordimaa	11273 Kahala- Andineeme tee; kulgemine	588
Pos_2	10281850	35203:001:0237; 11273 Kahala- Andineeme tee; transpordimaa	11273 Kahala- Andineeme tee; kulgemine	470

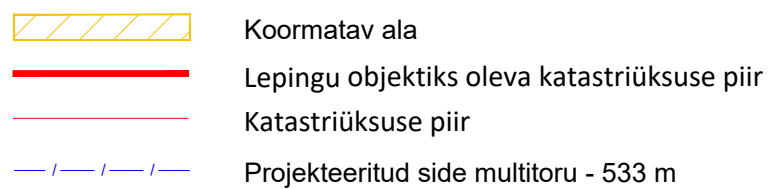


Tingmärgid

-  Koormatav ala
-  Lepingu objektiks oleva katastriüksuse piir
-  Katastriüksuse piir
-  Projekteeritud side multitoru - 533 m

Projekti nimi / aadress:	Soorinna VT2067 / Soorinna küla, Kuusalu vald			Töö nr. 1121P
Koostanud:	AllSpark OÜ K.-E. Mäemurd	Mõõtkava 1 : 1000	Leht / formaat 1 / A3	Kuupäev 27.05.2024

IKÕ ala Pos. nr. (plaanil)	Kinnistu registriosa nr.	Katastriüksuse tunnus, nimi ja sihtotstarve	Asukoht riigitee (nr. ja nimi) suhtes (lõigu algus ja lõpp)	IKÕ ala pindala (m²)
Pos_1	10281850	35203:001:0237; 11273 Kahala- Andineeme tee; transpordimaa	11273 Kahala- Andineeme tee; kulgemine	588
Pos_2	10281850	35203:001:0237; 11273 Kahala- Andineeme tee; transpordimaa	11273 Kahala- Andineeme tee; kulgemine	470



Projekti nimi / aadress:	Soorinna VT2067 / Soorinna küla, Kuusalu vald			Töö nr. 1121P
Koostanud:	AllSpark OÜ K.-E. Mäemurd	Mõõtka 1 : 500	Leht / formaat 2 / A3	Kuupäev 27.05.2024